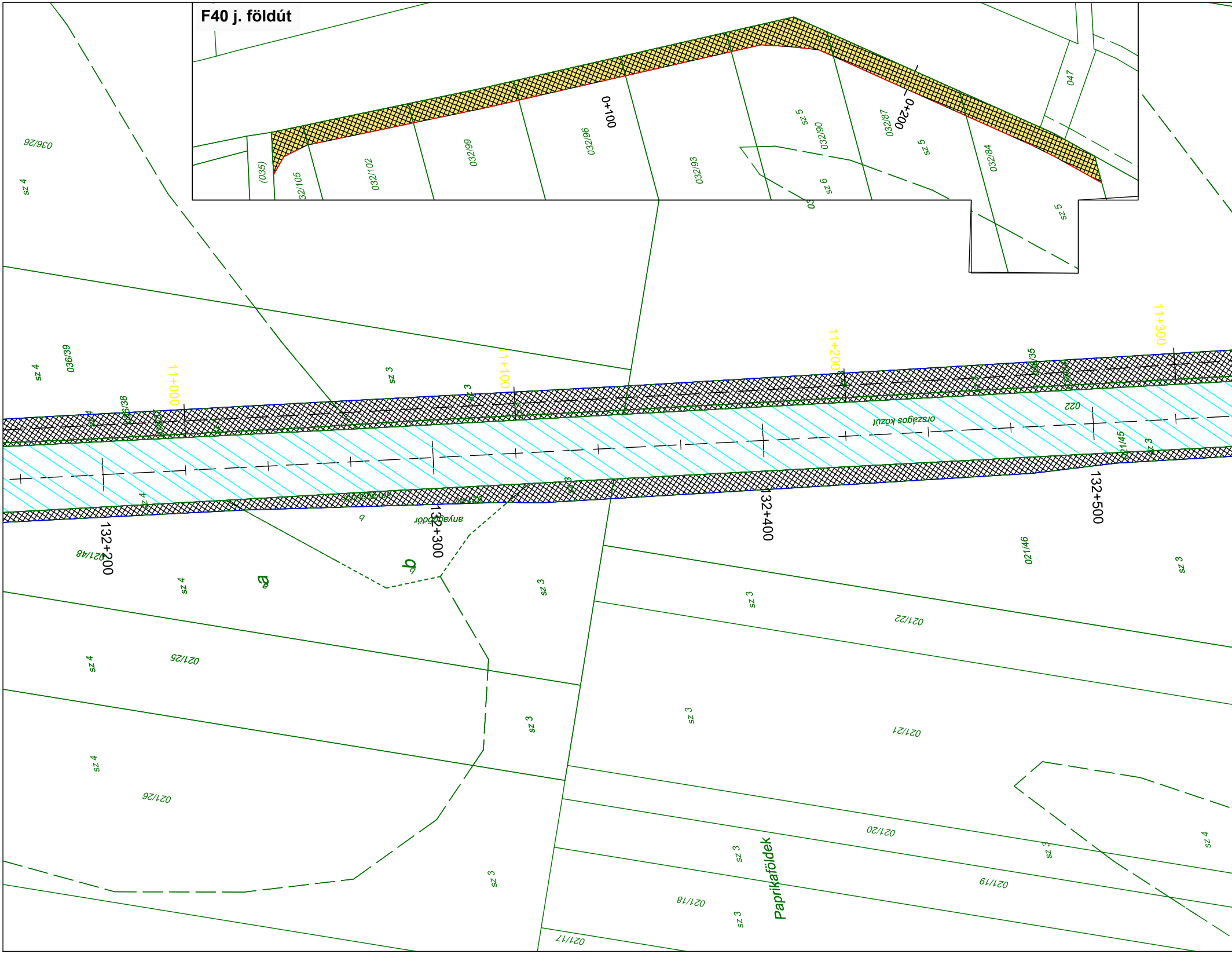
F40 j. földút
0+100
0+200
(035)
32/105
032/102
032/99
032/96
032/93
032/90
032/87
032/84
047
sz 5
sz 6
sz 5
sz 5
036/26
sz 4
036/39
sz 4
036/38
sz 4
11+000
11+100
11+200
11+300
sz 3
sz 3
036/35
022
országos közút
021/45
sz 3
132+200
132+300
132+400
132+500
021/48
anyagodór
b
a
b
sz 4
sz 3
021/46
sz 3
sz 3
021/22
021/25
sz 4
sz 3
sz 3
021/21
sz 4
021/26
021/20
sz 3
sz 3
sz 4
Paprikaföldek
021/19
021/18
sz 3
sz 3
021/17

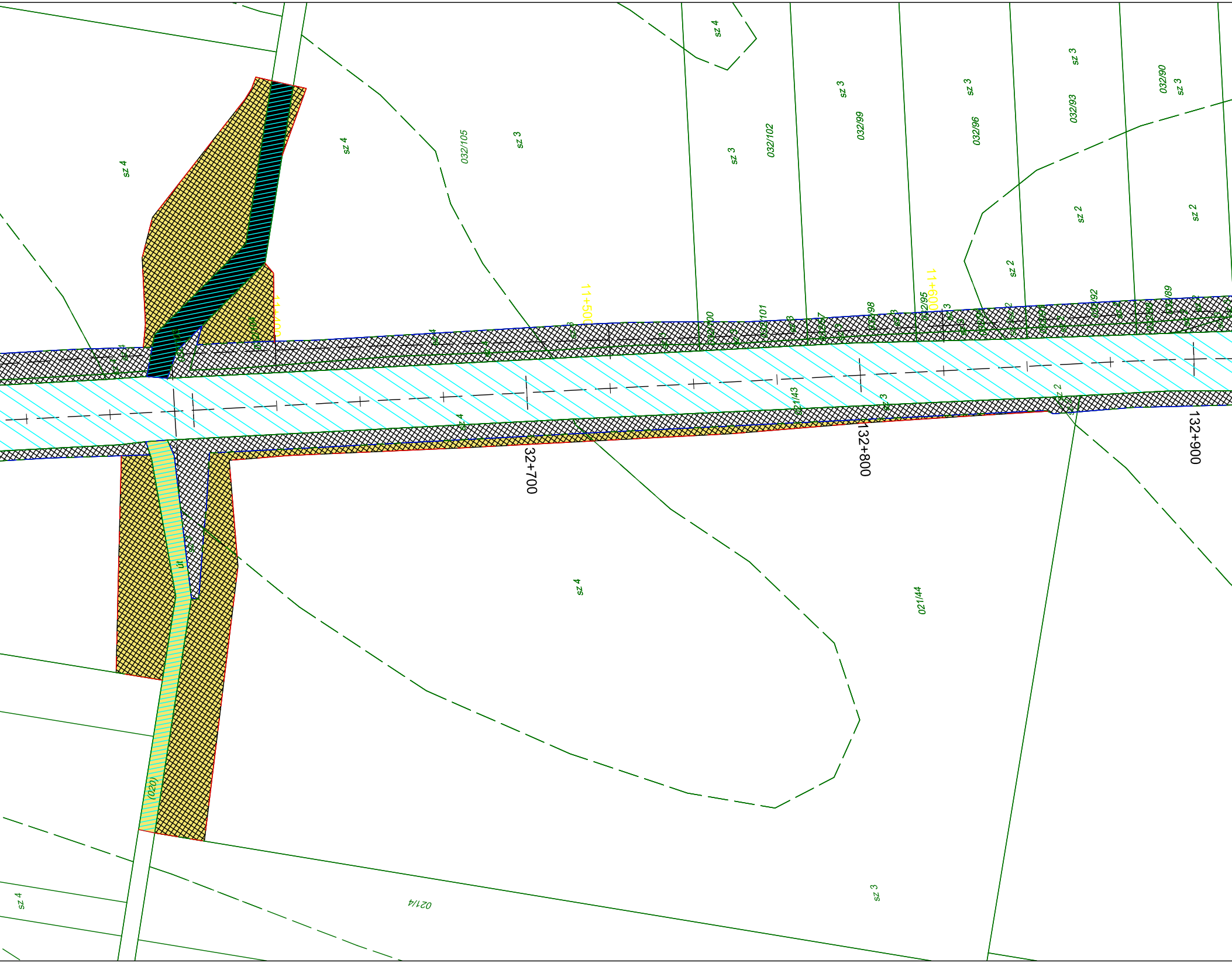

sz 4
sz 4
sz 4
sz 3
032/105
sz 3
032/102
sz 3
032/99
sz 3
032/96
sz 3
032/93
sz 3
032/90
sz 2
sz 2
sz 2
11+500
11+600
032/100
032/101
032/98
032/95
032/92
032/89
sz 4
sz 3
021/43
sz 2
32+700
132+800
132+900
sz 4
021/44
(020)
sz 4
021/4
sz 3

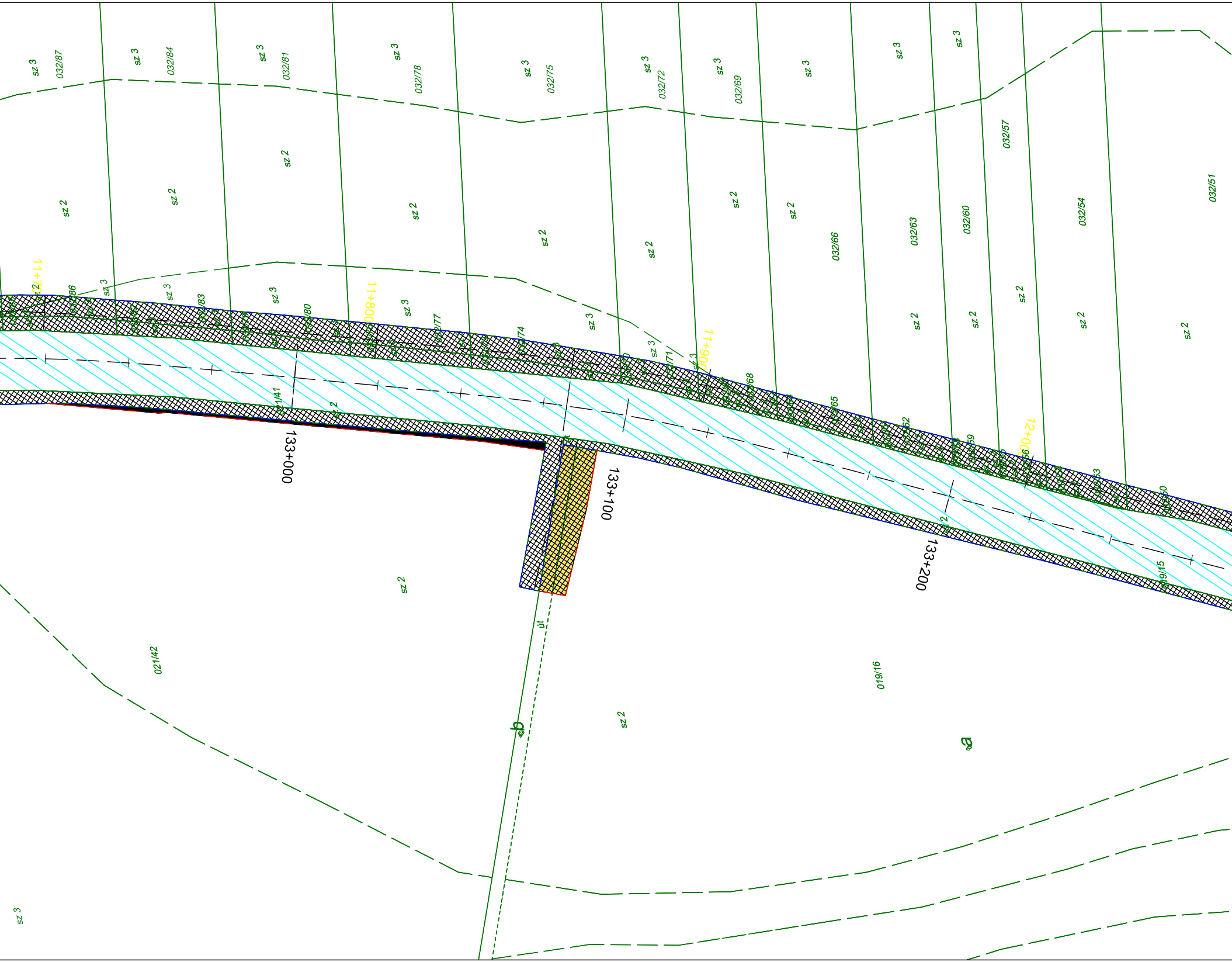
032/87
032/84
032/81
032/78
032/75
032/72
032/69
032/66
032/63
032/60
032/57
032/54
032/51
sz 3
sz 2
11+700
11+800
11+900
12+000
133+000
133+100
133+200
021/41
021/42
019/15
019/16
út
b
a

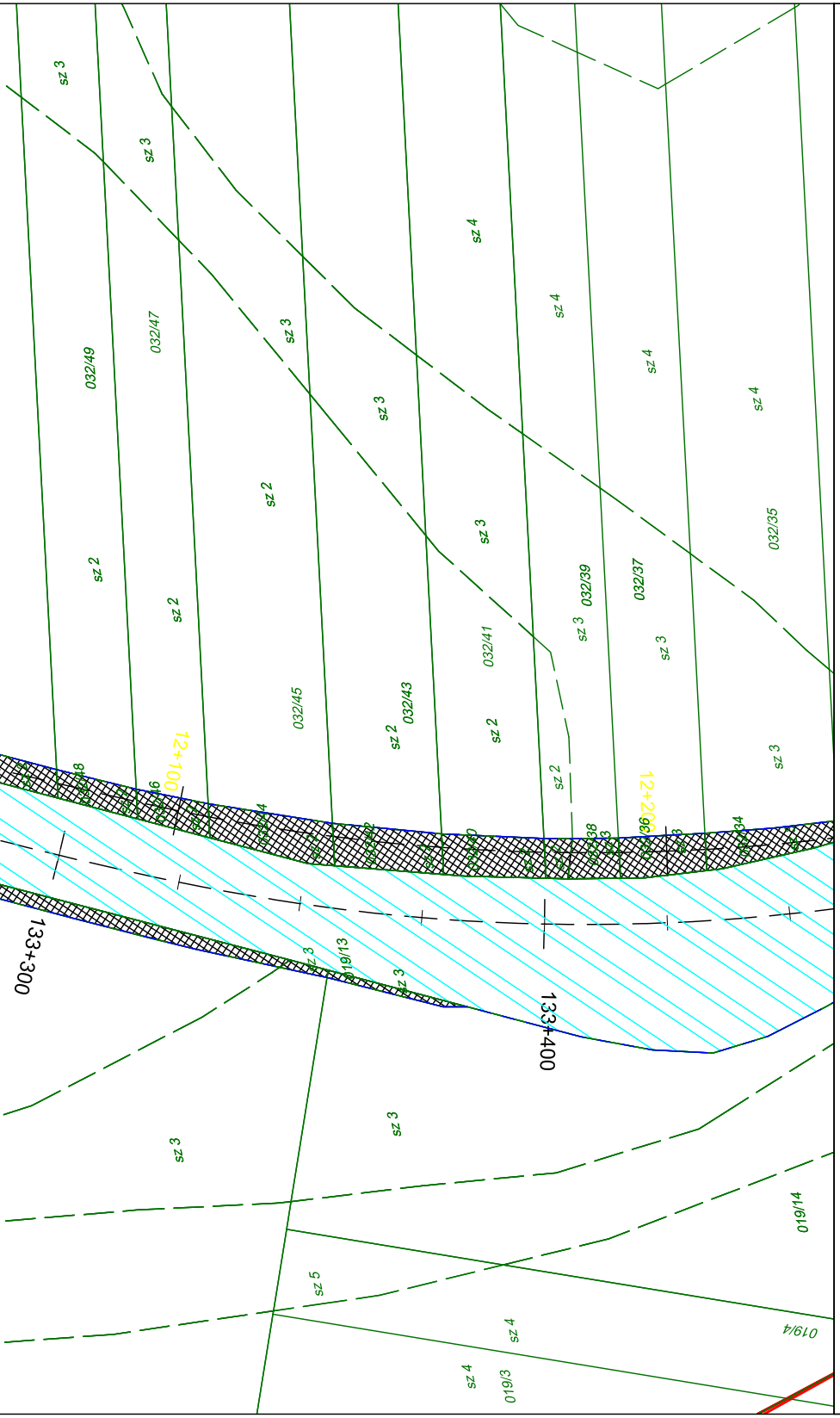
sz 3
sz 3
sz 4
sz 4
sz 3
sz 4
sz 3
sz 4
032/49
032/47
032/35
sz 2
sz 2
sz 2
sz 3
sz 3
sz 3
032/39
032/37
032/41
032/45
032/43
sz 2
sz 2
sz 2
sz 3
12+100
12+200
032/48
032/46
032/44
032/42
032/40
032/38
032/36
032/34
133+300
133+400
019/13
sz 3
sz 3
sz 3
sz 3
019/14
sz 5
sz 4
sz 4
019/4
019/3

Jelmagyarázat

	Beruházás számára rendelkezésre álló terület	Beruházás számára megszerzendő terület
Országos közút	▨	▨
Települési út / közterület	▨	▨
Egyéb beépített / beépítettlen terület	▨	▨
Vízfolyások	▨	▨
Szántó	▨	▨
Kert	▨	▨
Gyümölcsös	▨	▨
Legelő	▨	▨
Rét	▨	▨
Fásított terület	▨	▨
Erdő	▨	▨

Meglévő ingatlanhatár — — —

Tervezett kisajátítási vonal — — —

Tárgy:

51. sz. főút Kalocsa - M9 gyorsforgalmi út közötti, valamint a Kalocsa belterületi szakasz fejlesztése megvalósításának előkészítése

Megrendelő:

NEMZETI INFRASTRUKTÚRA FEJLESZTŐ ZRT.
1134 Budapest, Váci út 45. AB porta
Levelezési cím: 1439 Budapest Pf.: 695
Telefon: (+36 1) 436-8100 Fax: (+36 1) 436-8110
E-mail: info@nif.hu

PST: **K051.15**

Generáltervező:

via futura
mérnöki, tanácsadó és szolgáltató Kft.
1111 Budapest, Zenta u. 1.
(+36 1) 336-0587
viafutura@viafutura.hu

Tervszám: 2004

Szakasztervező:

via futura
mérnöki, tanácsadó és szolgáltató Kft.
1111 Budapest, Zenta u. 1.
(+36 1) 336-0587
viafutura@viafutura.hu

Tervszám: 2004
Ügyvezető: Breuer András
Projektvezető: Tegzes Gergely

Szakasz:
2. szakasz: 51. sz. főút fejlesztése
Kalocsa déli határa és az M9 gyorsforgalmi út között

Szakasz sorszáma: **02.**

Szakági tervező:

via futura
mérnöki, tanácsadó és szolgáltató Kft.
1111 Budapest, Zenta u. 1.
(+36 1) 336-0587
viafutura@viafutura.hu

Tervszám: 2004
Tervező:
Varga Norbert
KÉ-K 01-13941

Breuer A. Breuer András KÉ-K 01-8448	Tegzes Gergely Tegzes Gergely	Tegzes Gergely Tegzes Gergely KÉ-K 01-11111	Kai… Edina Kaiser Edina KÉ-K 17-0583

Terv tárgya:
51. sz. főút Kalocsa - M9 gyorsforgalmi út közötti,
valamint a Kalocsa belterületi szakasz fejlesztése megvalósításának előkészítése
2. szakasz

Tervfázis: ENGEDÉLYEZÉSI TERV

Szállítási ütem: V02

Szakág: T. TERÜLETIGÉNYBEVÉTELI TERV

Szakági jel: T

Megnevezés: Általános helyszínrajz
Dusnok -2

Dátum: 2021.02.25.
Méretarány: 1 : 1000
Rajzszám: 04.10

Fájl elnevezés: E_02_T_ 04.10 _V02

Ez a terv szellemi tulajdon, melynek védelmét jogszabály biztosítja.